

EL SECTOR COSTA




Mapa de las posiciones defensivas del Sector de Costa



Batería de la Campa Torres (Gijón)



Casamata en la Providencia (Gijón)



Casamata en San Juan de Nieva (Gozón)



Garita de vigilancia en San Juan de Nieva (Gozón)



Trincheras en Pinos Altos (Castrillón)



Casamata en el Cerro de Santa Catalina (Gijón)

Durante toda la campaña del Frente Norte, el bando nacional contó con el destructor Almirante Cervera, que castigaba desde el mar las posiciones republicanas, además de controlar el tráfico marítimo. Por ello las defensas costeras adquirieron protagonismo sobre todo en dos zonas: Gijón y Avilés.

Tanto para evitar los ataques marítimos como un posible desembarco, se construyeron baterías marítimas tanto en Gijón como Avilés, principales ciudades de la Asturias republicana.


En Avilés, las defensas estaban a ambos lados de la ría, de un lado sobre Salinas, en Pinos Altos y del otro en la zona del Faro de San Juan de Nieva. En cuanto a Gijón, eran tres las posiciones que defendían la bahía: la Campa Torres, el Cerro de Santa Catalina y La Providencia.



Interior de un búnker en El Valle (Carreño)




Puesto de observación en San Juan de Nieva (Gozón)



Casamata en San Juan de Nieva (Gozón)



Casamata en el Cerro de Santa Catalina (Gijón)



Trincheras en Pinos Altos (Castrillón)



Trincheras en el campanario de San Martín de Laspra

Con la colaboración de:



Actividad realizada con la ayuda de la Dirección General de Relaciones Institucionales del Ministerio de Defensa

